

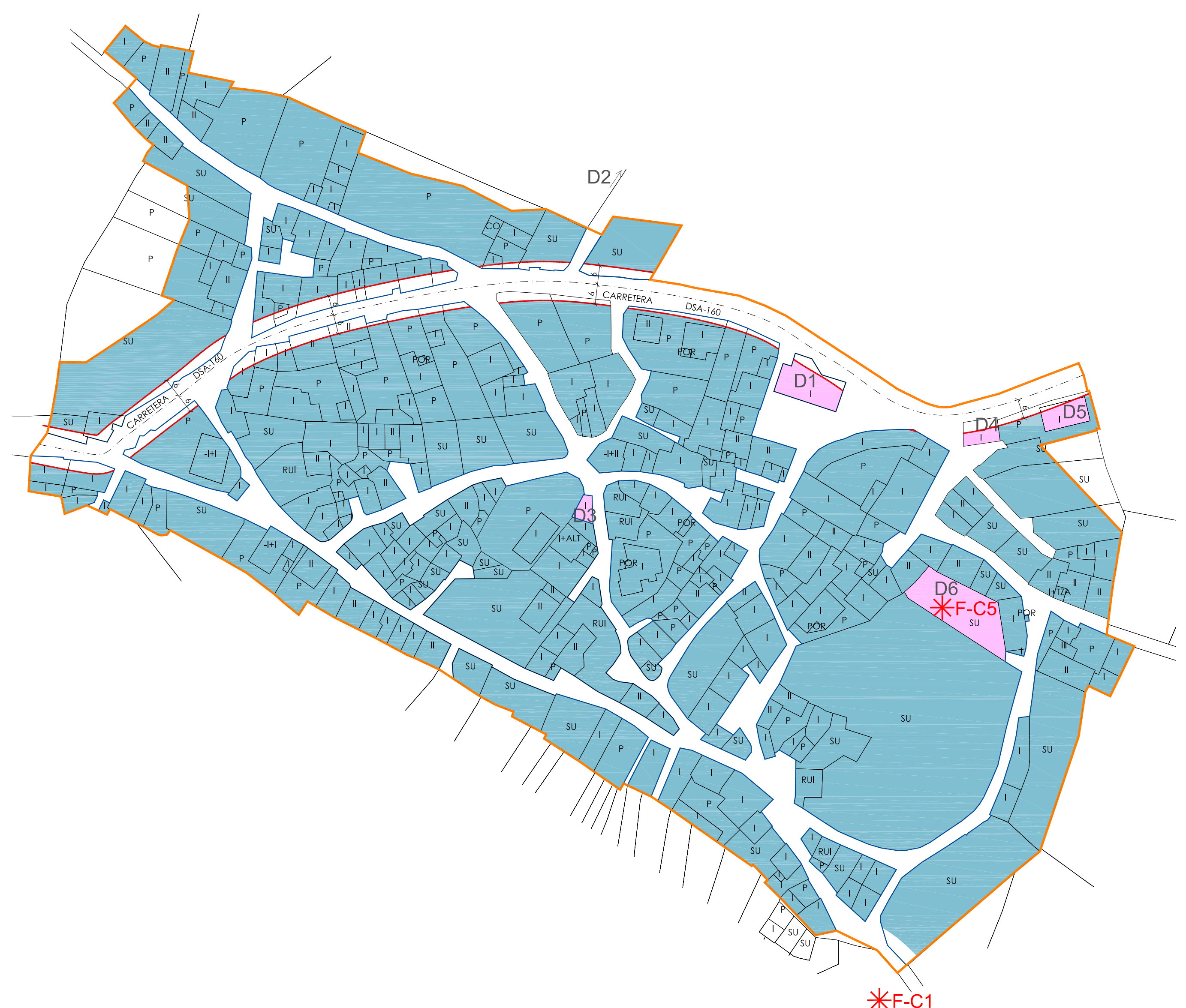
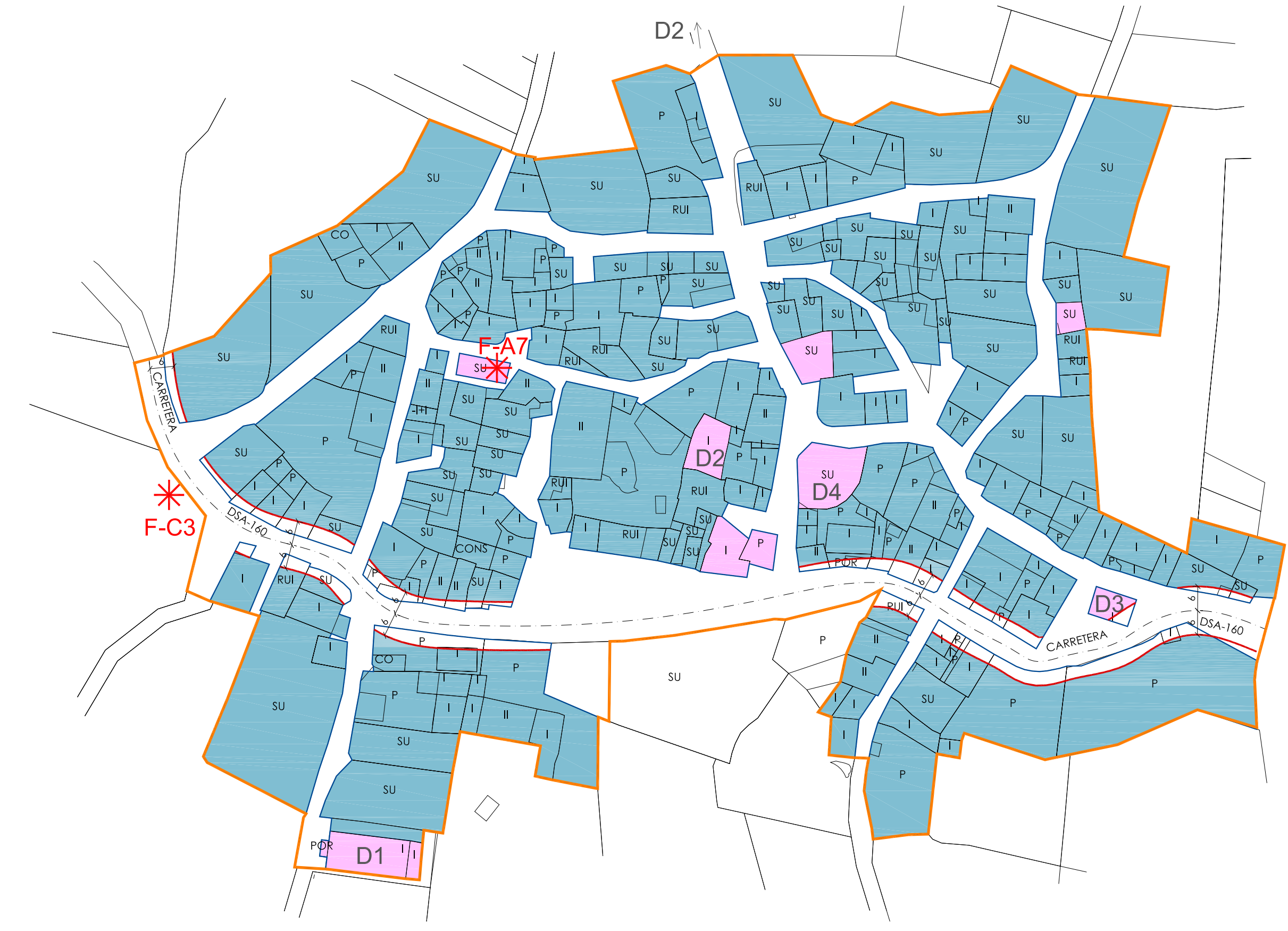
NÚCLEO URBANO DE REVALVOS

SUELO URBANO	5.7811 ha	
LIMITE DE SUELO URBANO CONSOLIDADO		
ALINEACIÓN ACTUAL		
NUEVA ALINEACIÓN		
Travesía urbano: 6m desde eje		
CASCO URBANO	3.6705 ha	
ENSANCHE	0,0952 ha	
EQUIPAMIENTOS	0,0646 ha	
D1. Iglesia. D2. Cementerio. D3. Centro cultural. D4. Centro sanitario. D5. Corral concejo.		
ESP. LIBRE PUB. Y VIARIO	1,9508 ha	

NÚCLEO URBANO DE NAVAHOMBELA

SUELO URBANO	3.6708 ha	
LIMITE DE SUELO URBANO CONSOLIDADO		
ALINEACIÓN ACTUAL		
NUEVA ALINEACIÓN		
Travesía urbano: 6m desde eje		
CASCO URBANO	2.5564 ha	
EQUIPAMIENTOS	0,1063 ha	
D1. Iglesia. D2. Casas del maestro/alquiladas. D3. Centros sanitarios. D4. Corral concejo. D5. Cementerio.		
ESP. LIBRES PUB. Y VIARIO	1,0081 ha	

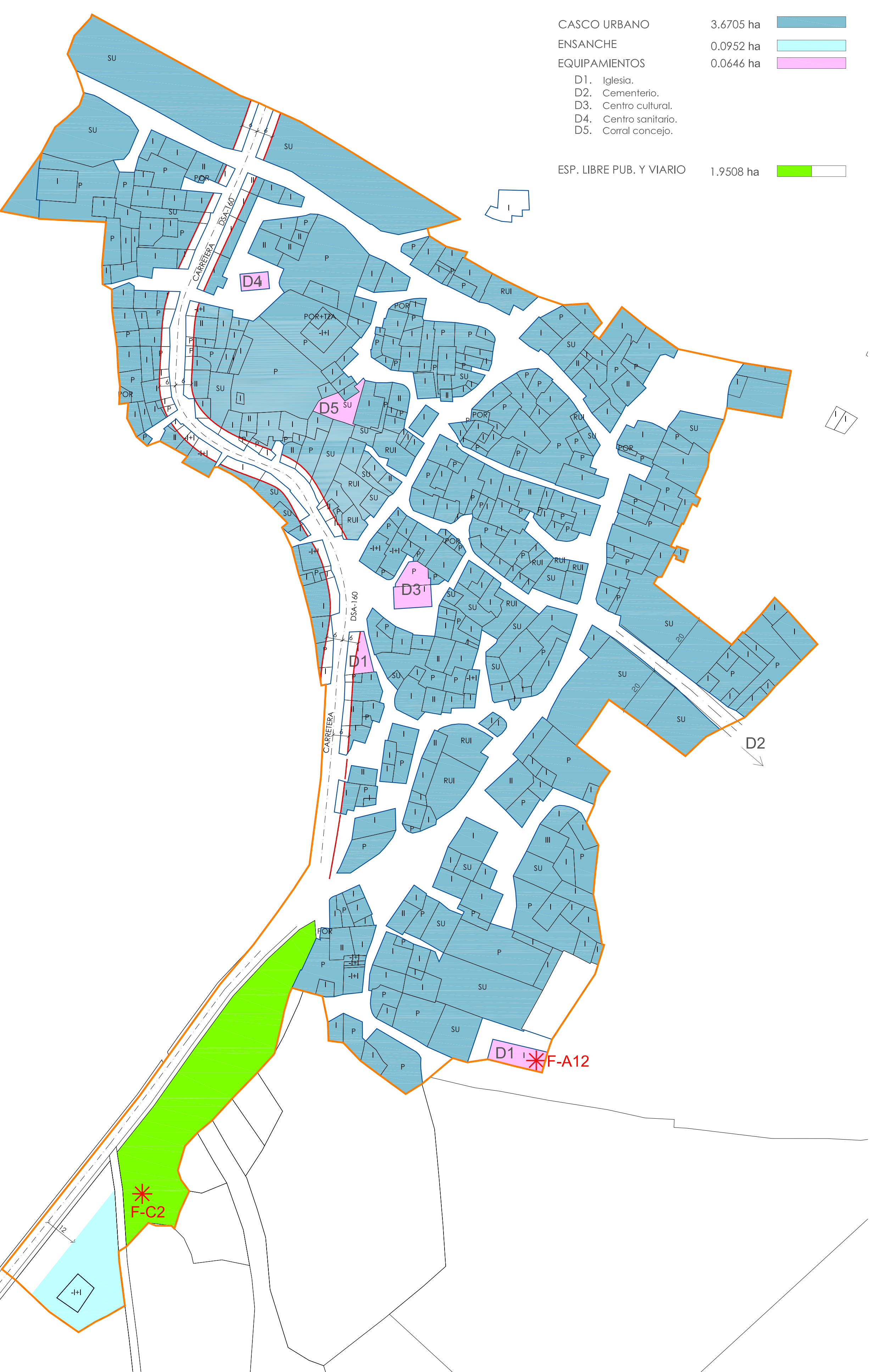
ELEMENTOS CATALOGADOS
 FA7 Yacimiento El Santo (antigua ermita)
 FC3 Fuente de Valmayor (Suelo Rústico Protección Cultural)



NÚCLEO URBANO DE ÑIGOBLASCO

SUELO URBANO	4.8206 ha	
LIMITE DE SUELO URBANO CONSOLIDADO		
ALINEACIÓN ACTUAL		
NUEVA ALINEACIÓN		
Travesía urbano: 6m desde eje		
CASCO URBANO	3.6355 ha	
EQUIPAMIENTOS	0,0773 ha	
D1. Iglesia. D2. Cementerio. (*) D3. Casas del maestro/alquiladas. D4. Centros de enseñanza. D5. Centros sanitarios. D6. Corral concejo.		
ESP. LIBRES PUB. Y VIARIO	1,1078 ha	

ELEMENTOS CATALOGADOS
 FC1 Fuente El Caño (Suelo Rústico Protección Cultural)
 FC5 Potro de herrar del Corral Concejo



	DIPUTACIÓN DE SALAMANCA A.T.M Y URBANISMO	AYUNTAMIENTO DE ARMENTEROS
NORMAS URBANÍSTICAS EN EL MUNICIPIO DE ARMENTEROS, SALAMANCA		
PLANO		APROBACIÓN PROVISIONAL
ORDENACIÓN URBANO. ÑIGOBLASCO, NAVAHOMBELA, REVALVOS		
ARQUITECTOS: EMILIO SÁNCHEZ GIL		
ESCALA 1/1000	FECHA: NOVIEMBRE DE 2016	PLANO NUM. PO-3
PROMOTOR: - EXCMA. DIPUTACIÓN PROVINCIAL DE SALAMANCA		